
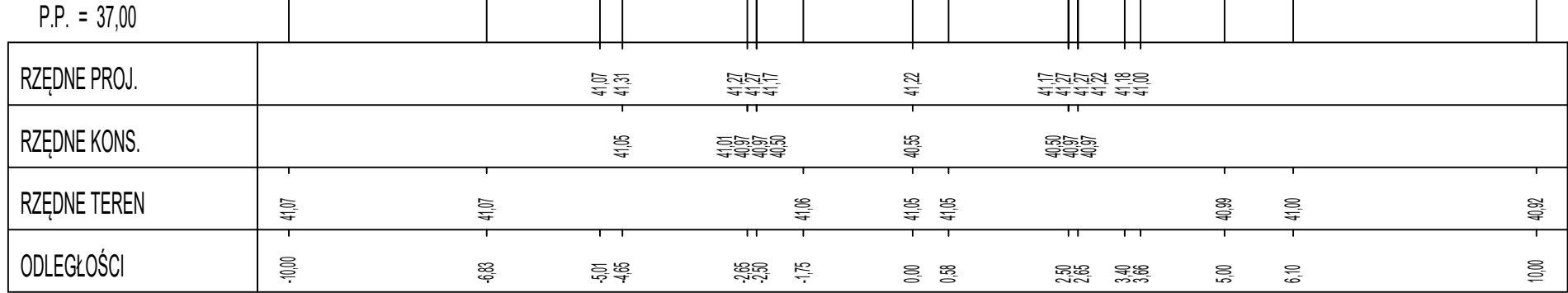


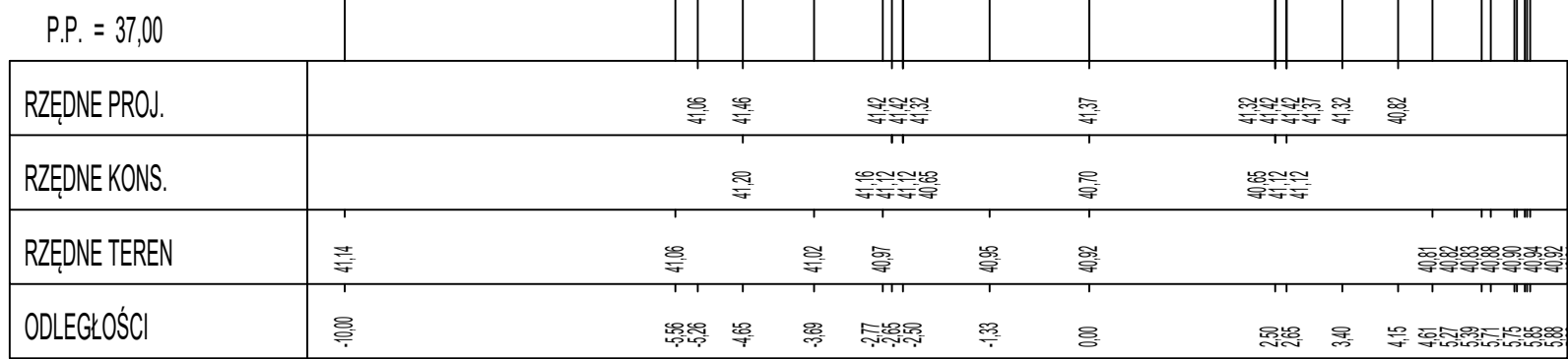
Pik = 0+000,00
Skala 1:100/100



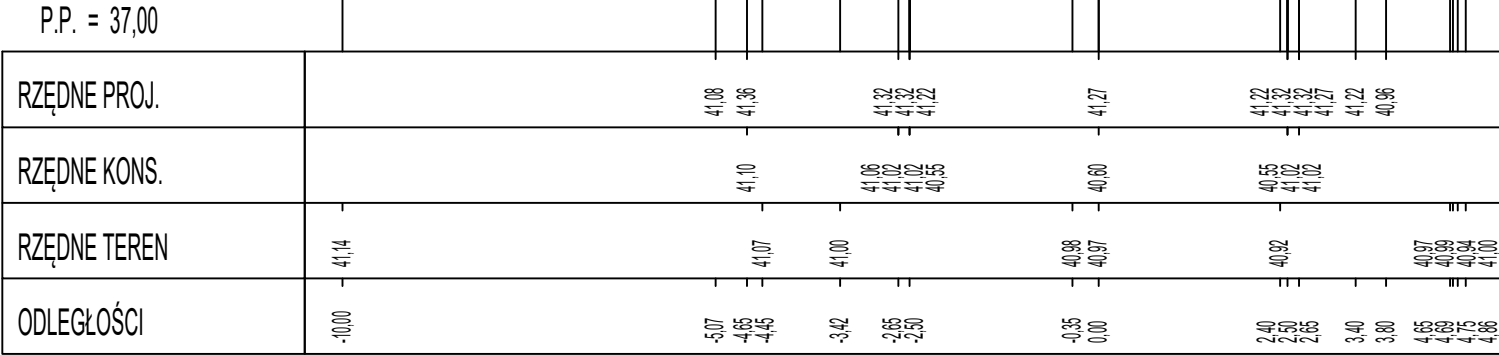
Pik = 0+050,00
Skala 1:100/100



Pik = 0+100,00
Skala 1:100/100



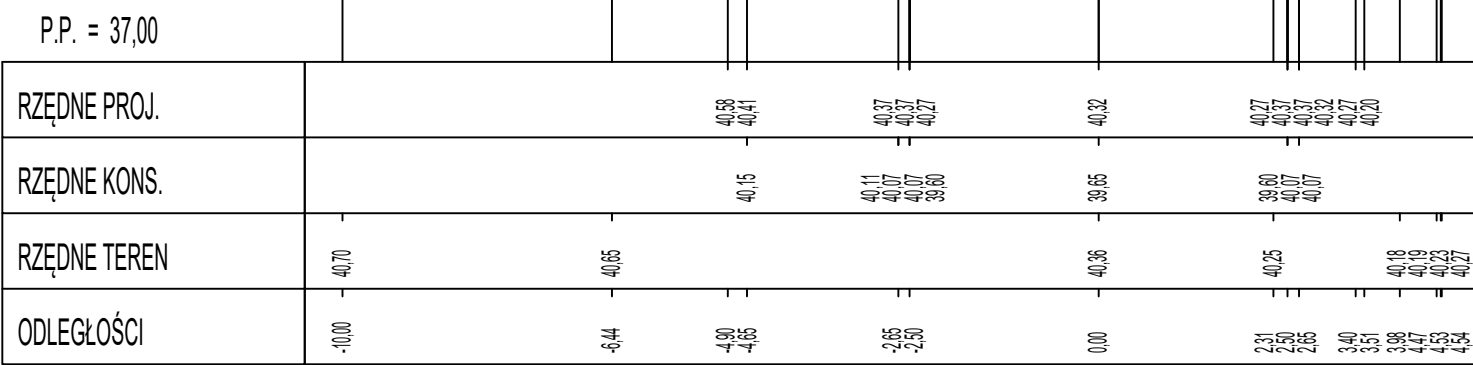
Pik = 0+150,00
Skala 1:100/100



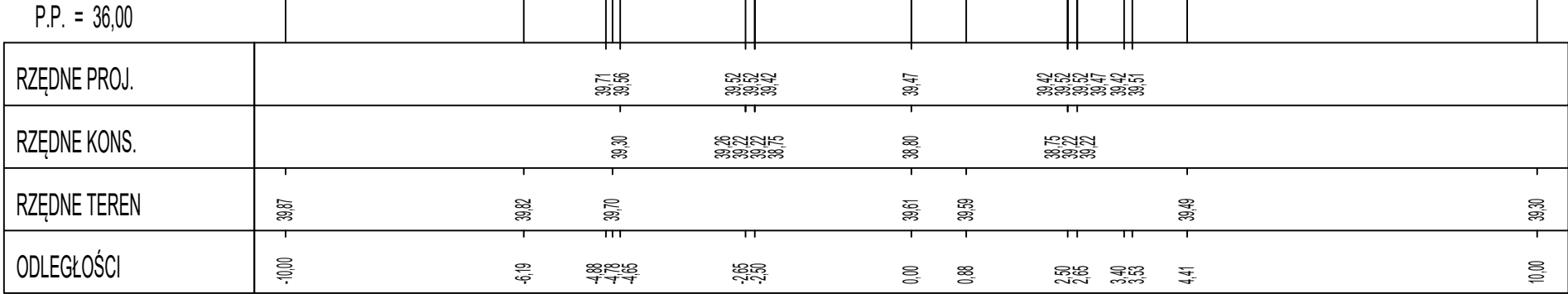
Pik = 0+200,00
Skala 1:100/100



Pik = 0+250,00
Skala 1:100/100



Pik = 0+300,00
Skala 1:100/100



Pik = 0+333,06
Skala 1:100/100



AOS Spółka z o.o. Spółka Komandytowa
75-712 Koszalin, ul. Wojska Polskiego 24-26
tel. 094 342 41 66, fax. 094 342 66 53, e-mail: aos@aos.pl, http: //www.aos.pl

Obiekt:	Przebudowa dróg gminnych wraz z infrastruktura techniczną - ETAP II	
Adres:	7, 8/3, 8/9, 8/15, 8/29, 15/5, 16/2, 20, 21/1, 23/6, 85/36, 91/16, 91/45, 91/46, 91/47, 92/7, 93/4, 94/2, 95/3, 95/4, 107/1, 107/2, 108/1, 112/7, 113/1, 113/2, 118/2, 118/5, 118/9.obr. Konikowo	
Branża:	DROGOWA	
Treść:	Odcinek C'-D' - przekroje normalne km 0+000,00 - 0+333,06	
Inwestor:	Gmina Świeszyno Świeszyno 71 76-024 Świeszyno	Data: 09.2016 Skala:1:100/100
Projektował:	mgr inż. Wojciech Łoś upr. nr ZAP/0146/POOD/14	Rys. D7
Sprawdził:	mgr inż. Jacek Wołyniec upr. ZAP/0207/PWOD/13	